

Утверждена

(наименование документа об утверждении, включая

наименования органов государственной власти или

органов местного самоуправления, принявших решение об утверждении схемы или подписавших соглашение о перераспределении земельных участков)

от _____ № _____


Схема расположения земельного участка или земельных участков
на кадастровом плане территории

Условный номер земельного участка: 47:01:0701004:3У1		
Площадь земельного участка: 799 кв.м.		
Обозначение характерных точек границ	Координаты, м	
	X	Y
1	2	3
1	471308.74	1342906.47
2	471300.32	1342923.58
3	471259.78	1342913.46
4	471264.08	1342896.11

Селин
Селин
Селин
М.П. КУМИГ 2023 г
СЕРВИСАЛЬСКИЙ ОТДЕЛ ДС
КОСТРОМЬСКОЕ УПРАВЛЕНИЕ
КОСТРОМЬСКОЕ УПРАВЛЕНИЕ

2.8 - 2023 11/11/23

Селин




Масштаб 1:1 200


Условные обозначения:

Ж1.1 - Зона застройки индивидуальными жилыми домами городского типа


47:01:0701004 - Номер кадастрового квартала

 - Существующая часть границы, имеющиеся в ГКН сведения о которой достаточны для определения ее местоположения

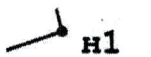
 - Кадастровый номер учтенного земельного участка


 - Граница кадастрового квартала


 - Существующие объекты капитального строительства (ОКС)


 - Граница образуемого земельного участка


:3У - Обозначение образуемого земельного участка


 **n1** - Характерная точка границы вновь образуемого земельного участка, сведения о которой отсутствуют в ЕГРН (образуемая точка, сведения о которой позволяют однозначно определить ее местоположение)

 - Обозначение доступа к образуемому земельному участку

 - Дорога, зона проезда (территория общего пользования)


 - Слой спутниковой карты (картографическая основа)

 - Распределительный газопровод и газопроводы-вводы по ул. Лиственной, ул. Луговой, ул. Л. Толстого, ул. Малой, ул. Малой Вокзальной, Маловокзальному пер., ул. Радужной, ул. Розовой, ул. Рубежной, ул. Рылеева, ул. Рябиновой, ул. Связи, ул. Северной, ул. Солнечной, ул. Сосновой, ул. Социалистической, Рошино, г.п. (47:01-6.3849)

 - Охранная зона объектов электросетевого хозяйства (ЗОУИТ)

47:01-6.1493 - Охранная зона объекта электросетевого хозяйства - КЛ-10кВ ф.179-21 п.Рошино для э/снабжения ср.школы, ж/домов, магаз. (площадь пересечения S=58,36м²)

47:01-6.2316 - Охранная зона объекта электросетевого хозяйства - ВЛ-0,4 кВ от ТП-1505 в п.Рошино

 - Территориальная зона озеленения специального назначения (47:01-7.70)