

Утверждена

(наименование документа об утверждении, включая наименования органов государственной власти или органов местного самоуправления, принявших решение об утверждении схемы или подписавших соглашение о перераспределении земельных участков)

от \_\_\_\_\_ № \_\_\_\_\_

**Схема расположения земельного участка или земельных участков на кадастровом плане территории**

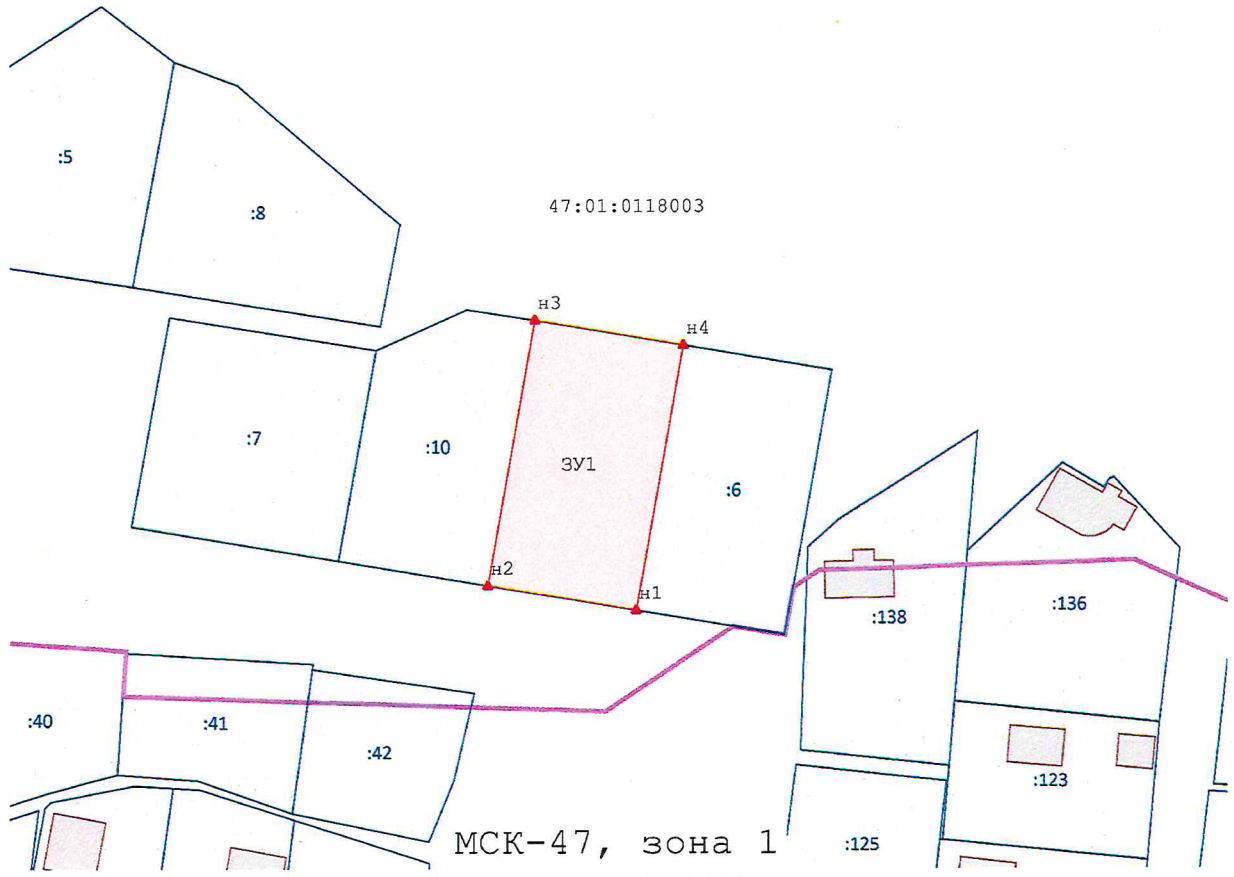
**Система координат: МСК-47, зона 1**

Условный номер земельного участка \_\_\_\_\_  
*(указывается в случае, если предусматривается образование двух и более земельных участков)*

Площадь земельного участка \_\_\_\_\_  $M^2$   
*1 100*  
 (указывается проектная площадь образуемого земельного участка, вычисленная с использованием технологических и программных средств, в том числе размещенных на официальном сайте федерального органа исполнительной власти, уполномоченного Правительством Российской Федерации на осуществление государственного кадастрового учета, государственной регистрации прав, ведение Единого государственного реестра недвижимости и предоставление сведений, содержащихся в Едином государственном реестре недвижимости, в информационно-телекоммуникационной сети "Интернет" (далее - официальный сайт), с округлением до 1 квадратного метра. Указанное значение площади земельного участка может быть уточнено при проведении кадастровых работ не более чем на десять процентов)

Обозначение характерных точек границ	Координаты		Обозначение характерных точек границ	Координаты	
	(указываются в случае подготовки схемы расположения земельного участка с использованием технологических и программных средств, в том числе размещенных на официальном сайте. Значения координат, полученные с использованием указанных технологических и программных средств, указываются с округлением до 0,01 метра)			(указываются в случае подготовки схемы расположения земельного участка с использованием технологических и программных средств, в том числе размещенных на официальном сайте. Значения координат, полученные с использованием указанных технологических и программных средств, указываются с округлением до 0,01 метра)	
	X	Y		X	Y
н1	530 214,87	1 292 332,70	н4	530 258,16	1 292 340,52
н2	530 218,99	1 292 308,04	н1	530 214,87	1 292 332,70
н3	530 262,27	1 292 315,86			











Масштаб 1: \_\_\_\_\_



МСК-47, зона 1

Масштаб 1:1 250

**Условные обозначения:**

-  - вновь образованная часть границы, сведения о которой достаточны для определения ее местоположения
-  - обозначение образуемого земельного участка
-  - образуемая точка, сведения о которой позволяют однозначно определить ее местоположение
-  - образуемый земельный участок
-  - граница ОКС
-  - кадастровый номер земельного участка
-  - земельный участок включенный в ЕГРН
-  - граница территориальной зоны
-  - граница кадастрового квартала
-  - номер кадастрового квартала

ПРОВЕРЕНО

САИГ  
ЗАЙЦЕР Т.А.

*ТХ-1-1, г.п.д. ИХС  
(2.1)*

*Земельный участок  
образован  
в соответствии с...*