

Утверждена

(наименование документа об утверждении, включая

наименования органов государственной власти или

органов местного самоуправления, принявших
решение об утверждении схемы или подписавших
соглашение о перераспределении земельных участков)

от _____ № _____

Схема
расположения земельного участка или земельных участков на кадастровом плане
территории

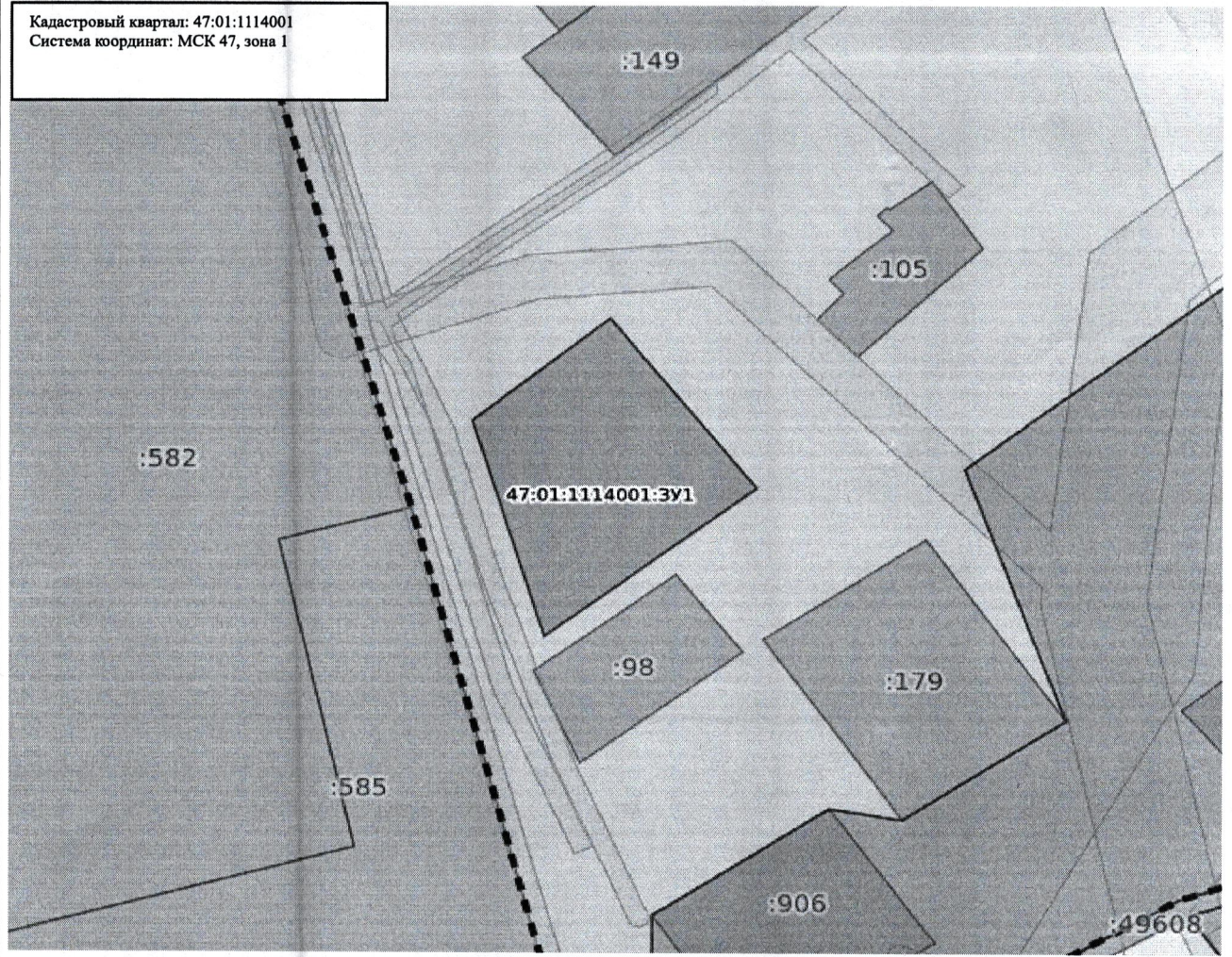
Условный номер земельного участка: 47:01:1114001:3У1		
Площадь земельного участка: 2158 кв.м.		
Обозначение характерных точек границ	Координаты, м	
	X	Y
1	2	3
1	521431.43	1339495.59
2	521466.00	1339537.18
3	521504.08	1339506.86
4	521480.02	1339479.92

Сурятаев
Северухин
Квартала
Иванович
Иванов

земли
осле
луче

























ПРОВЕРЕН
2026
СПЕЦИАЛИСТ ОТДЕЛА ОАИ
КУМИТ
Т.И. - 2, д. 2 "ПТХ"
Иванов

Кадастровый квартал: 47:01:1114001
 Система координат: МСК 47, зона 1



Масштаб: 1:2500

Условные обозначения:

- | | | | |
|---|---|---|--|
|  | Государственная граница Российской Федерации |  | Территория опережающего развития |
|  | Границы между субъектами Российской Федерации |  | Зоны территориального развития Российской Федерации |
|  | Границы муниципальных образований |  | Игровая зона |
|  | Границы населённых пунктов |  | Лесничество |
|  | Кадастровые кварталы |  | Утвержденный проект межевания территории |
|  | Сооружения |  | Границы территории, в отношении которой устанавливается публичный сервитут |
|  | Объекты незавершенного строительства |  | Байкальская природная территория и ее экологические зоны |
|  | Здания |  | Территория, в отношении которой принято решение о резервировании земель для государственных и муниципальных нужд |
|  | Земельные участки |  | Образуемые ЗУ |
|  | Зоны с особыми условиями использования территории | | |
|  | Территориальная зона | | |
|  | Территория объекта культурного наследия | | |
|  | Особо охраняемая природная территория | | |
|  | Особая экономическая зона | | |
|  | Охотничьи угодья | | |