

Утверждена

(наименование документа об утверждении, включая

наименования органов государственной власти или

органов местного самоуправления, принявших
решение об утверждении схемы или подписавших
соглашение о перераспределении земельных
участков)

от _____ № _____

Схема расположения земельного участка или земельных участков
на кадастровом плане территории

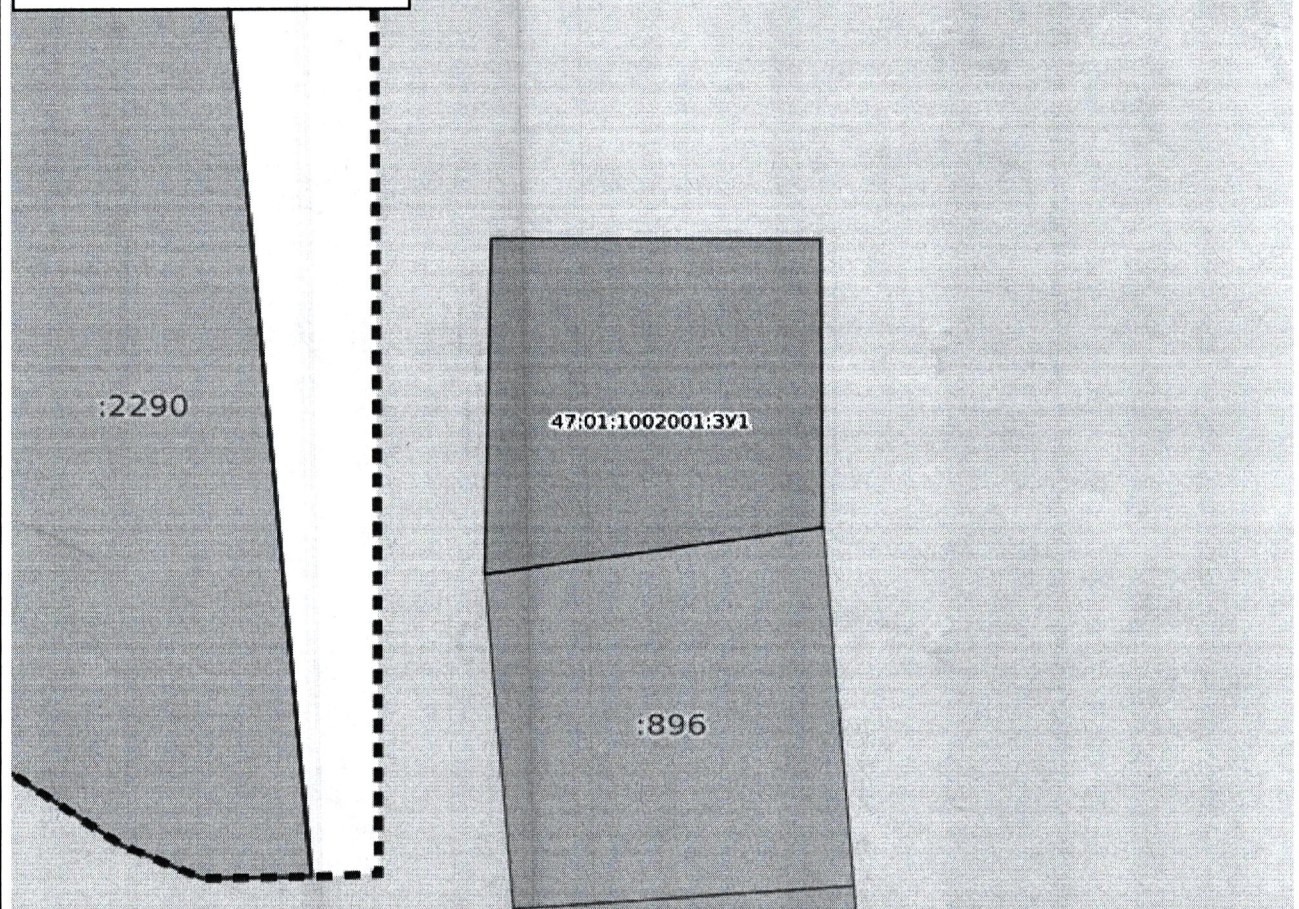
Условный номер земельного участка: 47:01:1002001:ЗУ1		
Площадь земельного участка: 1283 кв.м.		
Обозначение характерных точек границ	Координаты, м	
	X	Y
1	2	3
1	521002.96	1280783.47
2	520997.26	1280748.83
3	520997.25	1280748.30
4	521036.88	1280748.68
5	521037.05	1280783.04

*Земельный участок
наименование
к.у.д.а.*

КУМИК 0020 Г
СПЕЦИАЛИСТ ОТДЕЛА ЦО
АРХИТЕКТУРЫ
И ГРАДОСТРОИТЕЛЬСТВУ

























АИМ-1 (2.1 для упр.)

Кадастровый квартал: 47:01:1002001
Система координат: МСК 47, зона 1



Масштаб: 1:700

Условные обозначения:

- | | | | |
|---|---|---|--|
|  | Государственная граница Российской Федерации |  | Территория опережающего развития |
|  | Границы между субъектами Российской Федерации |  | Зоны территориального развития Российской Федерации |
|  | Границы муниципальных образований |  | Игровая зона |
|  | Границы населённых пунктов |  | Лесничество |
|  | Кадастровые кварталы |  | Утвержденный проект межевания территории |
|  | Сооружения |  | Границы территории, в отношении которой устанавливается публичный сервитут |
|  | Объекты незавершенного строительства |  | Байкальская природная территория и ее экологические зоны |
|  | Здания |  | Территория, в отношении которой принято решение о резервировании земель для государственных и муниципальных нужд |
|  | Земельные участки |  | Образуемые ЗУ |
|  | Зоны с особыми условиями использования территории | | |
|  | Территориальная зона | | |
|  | Территория объекта культурного наследия | | |
|  | Особо охраняемая природная территория | | |
|  | Особая экономическая зона | | |
|  | Охотничья угодья | | |