

Утверждена

(наименование документа об утверждении, включая

наименования органов государственной власти или

органов местного самоуправления, принявших решение об утверждении схемы или подписавших соглашение о перераспределении земельных участков)

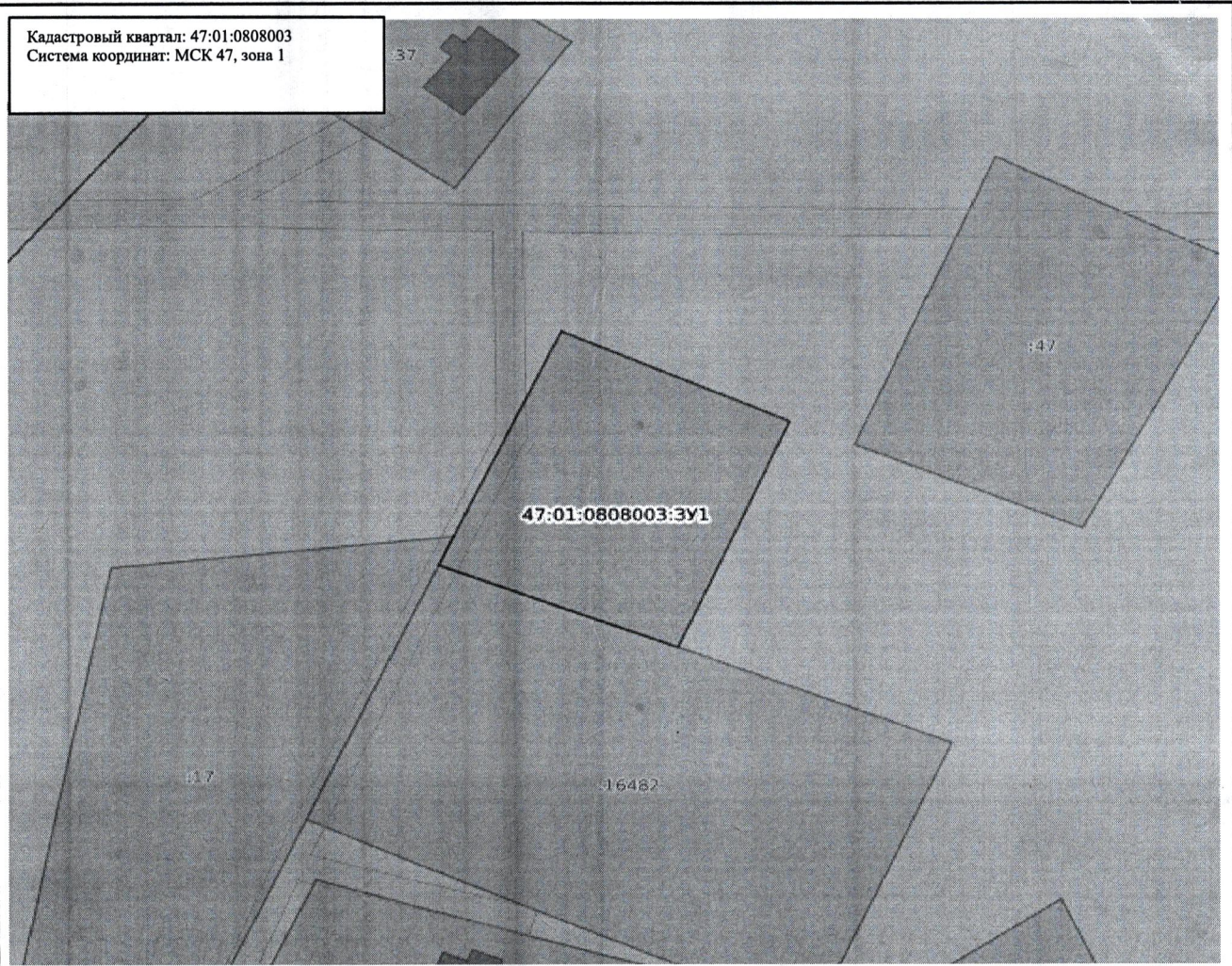
от \_\_\_\_\_ № \_\_\_\_\_

Схема расположения земельного участка или земельных участков на кадастровом плане территории

| Условный номер земельного участка: 47:01:0808003:3У1 |               |            |
|--|---------------|------------|
| Площадь земельного участка: 1244 кв.м.               |               |            |
| Обозначение<br>характерных точек<br>границ           | Координаты, м |            |
|  | X             | Y          |
| 1  | 2             | 3          |
| 1  | 557286.60     | 1329282.23 |
| 2  | 557317.51     | 1329295.70 |
| 3  | 557304.67     | 1329325.80 |
| 4  | 557270.68     | 1329311.84 |
| 5  | 557282.30     | 1329280.36 |

























*руководитель*  
*немецкий*  
*руководитель*  
ПРОВЕРЕНО: \_\_\_\_\_  
2020 г.  
СПЕЦИАЛИСТ ОТДЕЛА ОАИГ  
КУМИГ  
Тне-1, 2.1 "Внес" 4  
*Побисова*  
*Вилиш*

Кадастровый квартал: 47:01:0808003  
Система координат: МСК 47, зона 1



Масштаб: 1:800

Условные обозначения:

- |   |   |   |  |
|---|---|---|--|
|  | Государственная граница Российской Федерации      |  | Территория опережающего развития   |
|  | Границы между субъектами Российской Федерации     |  | Зоны территориального развития Российской Федерации  |
|  | Границы муниципальных образований                 |  | Игровая зона   |
|  | Границы населённых пунктов                        |  | Лесничество  |
|  | Кадастровые кварталы                              |  | Утвержденный проект межевания территории   |
|  | Сооружения  |  | Границы территории, в отношении которой устанавливается публичный сервитут                                       |
|  | Объекты незавершенного строительства              |  | Байкальская природная территория и ее экологические зоны   |
|  | Здания  |  | Территория, в отношении которой принято решение о резервировании земель для государственных и муниципальных нужд |
|  | Земельные участки                                 |  | Образуемые ЗУ  |
|  | Зоны с особыми условиями использования территории |   |  |
|  | Территориальная зона                              |   |  |
|  | Территория объекта культурного наследия           |   |  |
|  | Особо охраняемая природная территория             |   |  |
|  | Особая экономическая зона                         |   |  |
|  | Охотничьи угодья                                  |   |  |