

Утверждена

(наименование документа об утверждении, включая наименования органов государственной власти или

органов местного самоуправления, принявших решение об утверждении схемы или

подписавших соглашение о перераспределении земельных участков)

от _____ № _____

**Схема расположения земельного участка или земельных
участков на кадастровом плане территории**

Площадь земельного участка		1 093 м²	
<p>(указывается проектная площадь образуемого земельного участка, вычисленная с использованием федеральной государственной географической информационной системы, обеспечивающей функционирование национальной системы пространственных данных, которой является федеральная государственная географическая информационная система "Единая цифровая платформа "Национальная система пространственных данных" (далее - информационная система), или иных технологических и программных средств с округлением до 1 квадратного метра. Указанное значение площади земельного участка может быть уточнено при проведении кадастровых работ не более чем на десять процентов)</p>			
Обозначение характерных точек границ	Координаты, м		
	(указываются в случае подготовки схемы расположения земельного участка с использованием информационной системы или иных технологических и программных средств. Значения координат, полученные с использованием указанных технологических и программных средств, указываются с округлением до 0,01 метра)		
	X	Y	
1	2	3	
н73	542 457,76	1 300 780,63	
н74	542 474,00	1 300 820,44	
н75	542 454,26	1 300 834,52	
н76	542 435,48	1 300 788,86	
н73	542 457,76	1 300 780,63	

ПРОВЕРЕНО:

2020 г.

СПЕЦИАЛИСТ ОТДЕЛА ОДИГ
КУМИГ

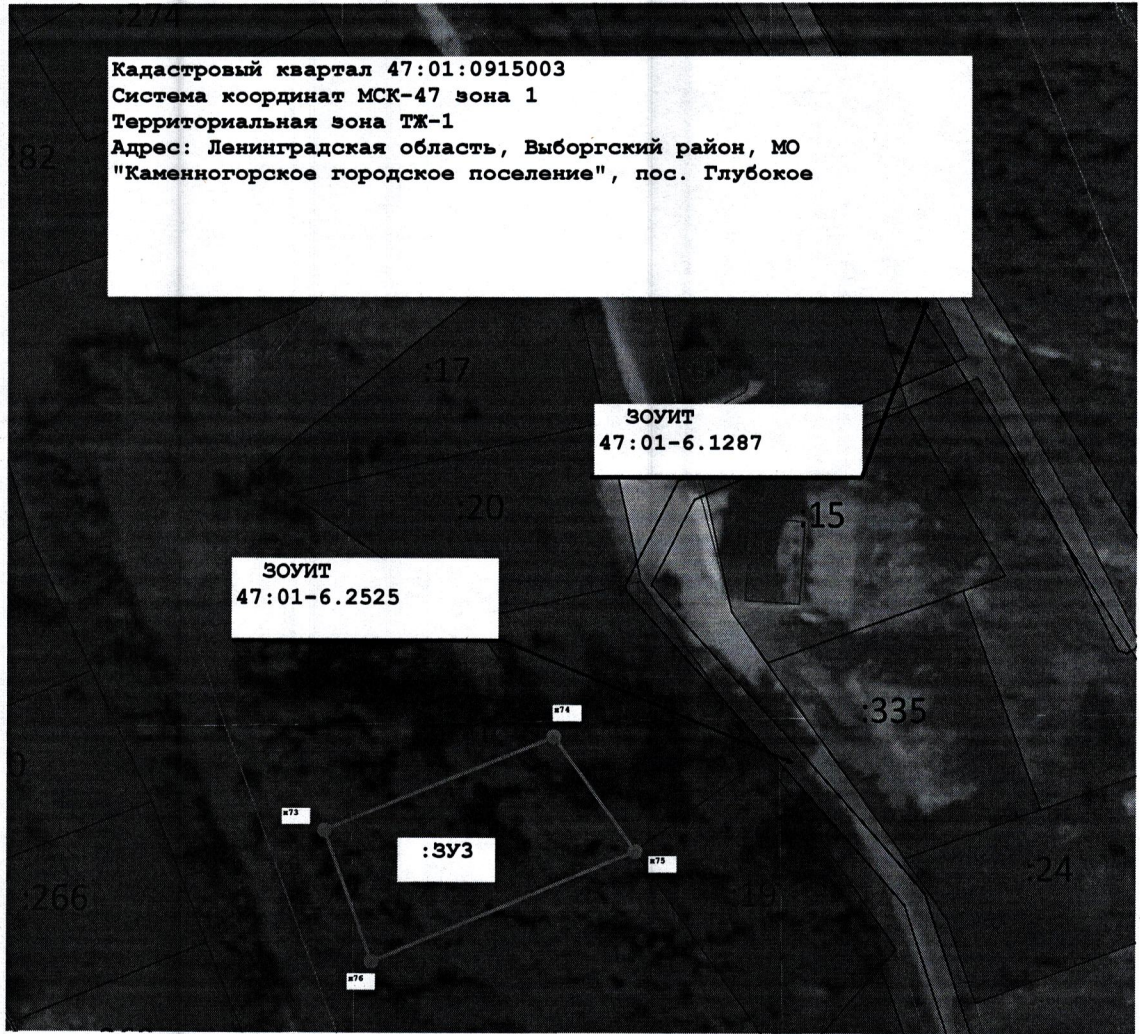
Т.И. - 1, д. 1 "И.И.С."

А.И.Косов
д.с.с.с.с.
д.с.с.с.с.
д.с.с.с.с.

С.И.С.С.С.
С.И.С.С.С.
И.И.С.С.С.
И.И.С.С.С.














Кадастровый квартал 47:01:0915003
Система координат МСК-47 зона 1
Территориальная зона ТЖ-1
Адрес: Ленинградская область, Выборгский район, МО
"Каменногорское городское поселение", пос. Глубокое



Масштаб 1:1 250

Условные обозначения:

-  - характерная точка границы вновь образуемого земельного участка, сведения о которой отсутствуют в ЕГРН
-  - вновь образованная часть границы, сведения о которой достаточны для определения ее местоположения
-  - Граница кадастрового квартала
-  - Подъезд, подход к участку
-  - Надписи кадастрового номера земельного участка
-  - Существующий участок
-  - Обозначение кадастрового номера ОКС
-  - Слой спутниковой карты
-  - Охранная зона объектов электроэнергетики: "ЛЭП 10 КВ ф.318-05 от ПС-318"
-  - Охранная зона объекта электросетевого хозяйства - ВЛ-0,4 кВ; Л-1 от ТП-1006 п.Глубокое
-  - Граница территориальной зоны ТЖ-1