

Утверждена

(наименование документа об утверждении, включая наименования органов государственной власти или

органов местного самоуправления, принявших решение об утверждении схемы или

подписавших соглашение о перераспределении земельных участков)

от _____

№ _____

Схема расположения земельного участка или земельных участков на кадастровом плане территории

Площадь земельного участка		1 521 м ²	
<small>(указывается проектная площадь образуемого земельного участка, вычисленная с использованием федеральной государственной географической информационной системы, обеспечивающей функционирование национальной системы пространственных данных, которой является федеральная государственная географическая информационная система "Единая цифровая платформа "Национальная система пространственных данных" (далее - информационная система), или иных технологических и программных средств с округлением до 1 квадратного метра. Указанное значение площади земельного участка может быть уточнено при проведении кадастровых работ не более чем на десять процентов)</small>			
Обозначение характерных точек границ	Координаты, м		
	<small>(указываются в случае подготовки схемы расположения земельного участка с использованием информационной системы или иных технологических и программных средств. Значения координат, полученные с использованием указанных технологических и программных средств, указываются с округлением до 0,01 метра)</small>		
	X	Y	
1	2	3	
н81	542 413,52	1 300 796,97	
н82	542 435,71	1 300 847,83	
н83	542 416,62	1 300 861,53	
н84	542 403,45	1 300 841,18	
н85	542 389,31	1 300 805,91	
н81	542 413,52	1 300 796,97	

ПРОВЕРЕНО:

2017 г.

СПЕЦИАЛИСТ ОТДЕЛА ОАИГ

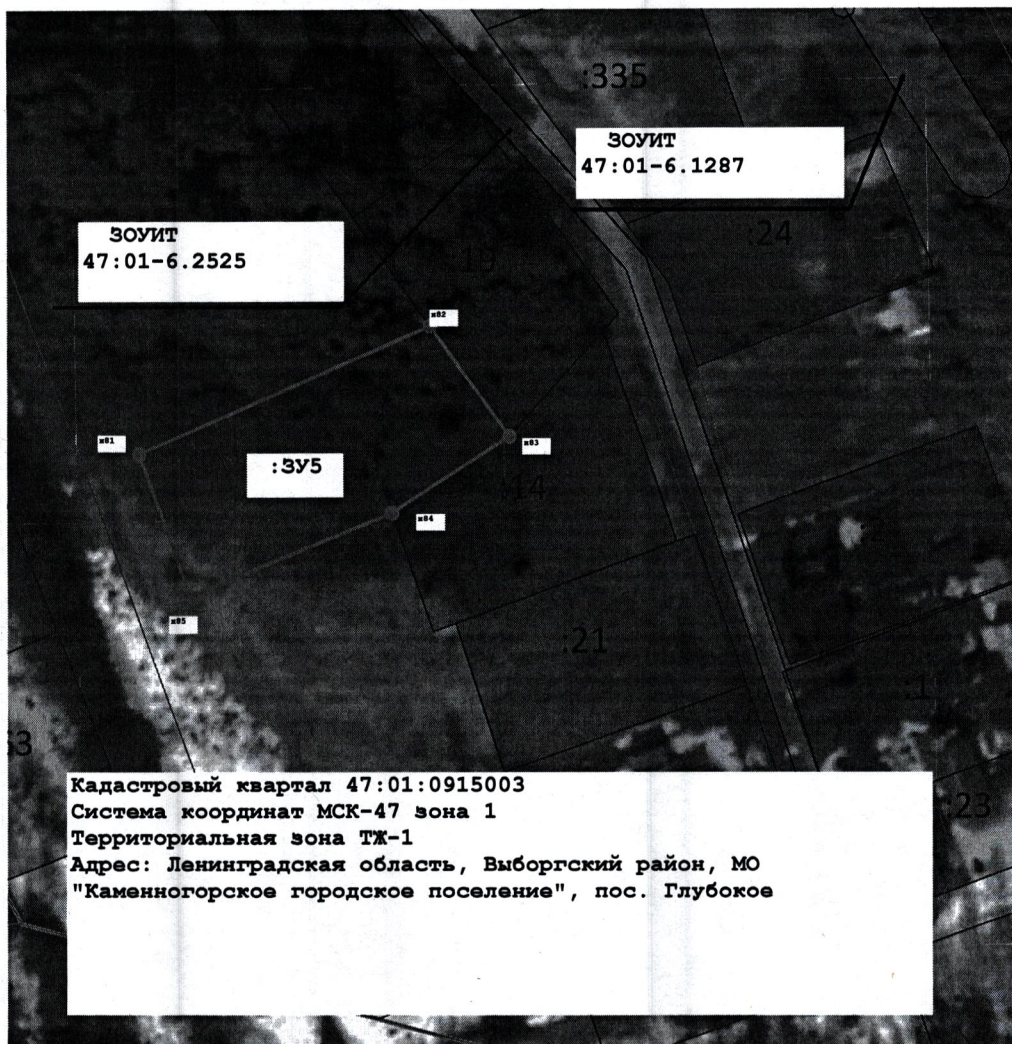

КУМИГ

Тел-1, 2.1 "Имеет"

Рожков











*Судейкин
м.к.с.р.о.в.и.
кв.арт.а.в.в.
С.С.С.С.*

Рожков
С.С.С.С.



Масштаб 1:1 250

Условные обозначения:

-  - характерная точка границы вновь образуемого земельного участка, сведения о которой отсутствуют в ЕГРН
-  - вновь образованная часть границы, сведения о которой достаточны для определения ее местоположения
-  - Граница кадастрового квартала
-  - Надписи кадастрового номера земельного участка
-  - Существующий участок
-  - Обозначение кадастрового номера ОКС
-  - Слой спутниковой карты
-  - Охранная зона объектов электроэнергетики: "ЛЭП 10 КВ ф.318-05 от ПС-318"
-  - Охранная зона объекта электросетевого хозяйства - ВЛ-0,4 кВ; Л-1 от ТП-1006 п.Глубокое
-  - Граница территориальной зоны ТЖ-1