

Утверждена

(наименование документа об утверждении, включая наименования органов государственной власти или

органов местного самоуправления, принявших решение об утверждении схемы или

подписавших соглашение о перераспределении земельных участков)

от _____

№ _____

Схема расположения земельного участка или земельных участков на кадастровом плане территории

Площадь земельного участка 858 м²							
(указывается проектная площадь образуемого земельного участка, вычисленная с использованием федеральной государственной географической информационной системы, обеспечивающей функционирование национальной системы пространственных данных, которой является федеральная государственная географическая информационная система "Единая цифровая платформа "Национальная система пространственных данных" (далее - информационная система), или иных технологических и программных средств с округлением до 1 квадратного метра. Указанное значение площади земельного участка может быть уточнено при проведении кадастровых работ не более чем на десять процентов)							
Обозначение характерных точек границ	<p style="text-align: center;">Координаты, м</p> (указываются в случае подготовки схемы расположения земельного участка с использованием информационной системы или иных технологических и программных средств. Значения координат, полученные с использованием указанных технологических и программных средств, указываются с округлением до 0,01 метра)						
	<table style="width: 100%; border-collapse: collapse;"> <tr> <td style="width: 50%; text-align: center;">X</td> <td style="width: 50%; text-align: center;">Y</td> </tr> <tr> <td style="text-align: center;">1</td> <td style="text-align: center;">3</td> </tr> <tr> <td style="text-align: center;">2</td> <td style="text-align: center;">3</td> </tr> </table>	X	Y	1	3	2	3
X	Y						
1	3						
2	3						
н64	542 519,61						
н65	542 515,57						
н66	542 494,17						
н67	542 480,67						
н68	542 513,01						
н64	542 519,61						

ПРОВЕРЕНО:

2020 г.

СПЕЦИАЛИСТ ОТДЕЛА ОАИГ

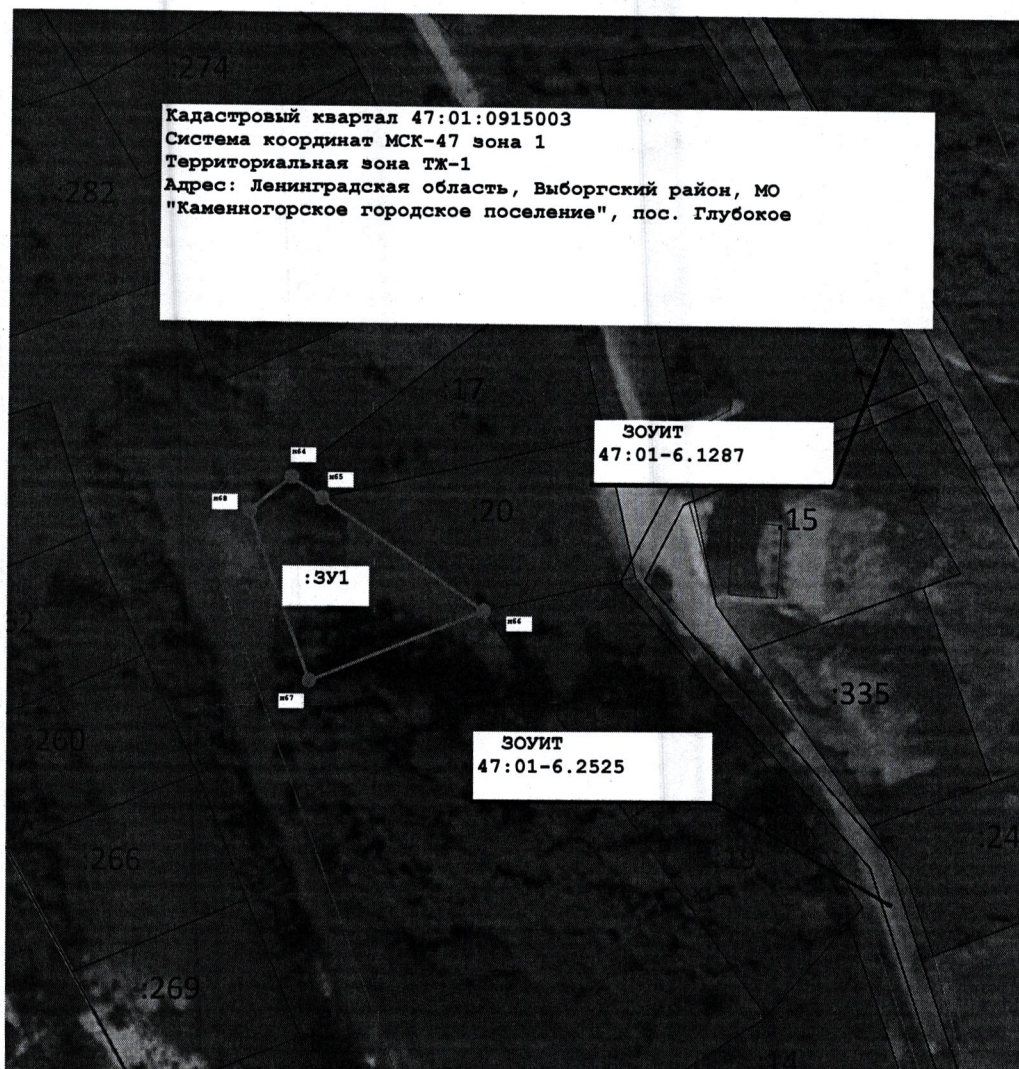
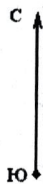
КУМИГ

Т.И. - 1, 2.1 "Име"

[Подпись]







[Подпись]

[Подпись]



Масштаб 1:1 400

Условные обозначения:

-  - характерная точка границы вновь образуемого земельного участка, сведения о которой отсутствуют в ЕГРН
-  - вновь образованная часть границы, сведения о которой достаточны для определения ее местоположения
-  - Граница кадастрового квартала
-  - Надписи кадастрового номера земельного участка
-  - Существующий участок
-  - Обозначение кадастрового номера ОКС
- ЗОУИТ 47:01-6.1287 - Охранная зона объектов электроэнергетики: "ЛЭП 10 КВ ф.318-05 от ПС-318"
- ЗОУИТ 47:01-6.2525 - Охранная зона объекта электросетевого хозяйства - ВЛ-0,4 кВ; Л-1 от ТП-1006 п.Глубокое