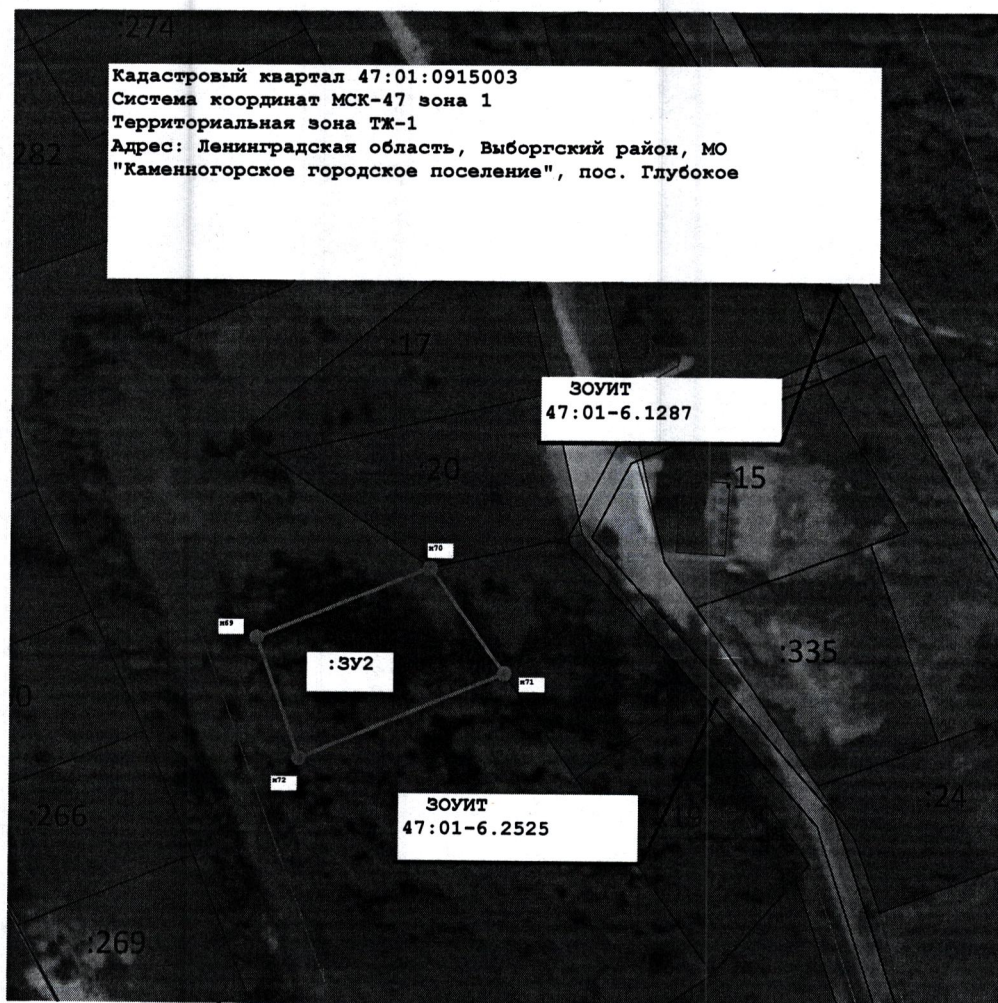













Кадастровый квартал 47:01:0915003
Система координат МСК-47 зона 1
Территориальная зона ТЖ-1
Адрес: Ленинградская область, Выборгский район, МО
"Каменногорское городское поселение", пос. Глубокое



Масштаб 1:1 400

Условные обозначения:

-  - характерная точка границы вновь образуемого земельного участка, сведения о которой отсутствуют в ЕГРН
-  - Вновь образованная часть границы, сведения о которой достаточны для определения ее местоположения
-  - Граница кадастрового квартала
-  - Подъезд, подход к участку
-  - Надписи кадастрового номера земельного участка
-  - Существующий участок
-  - Обозначение кадастрового номера ОКС
-  - Слой спутниковой карты
-  - Охранная зона объектов электроэнергетики: "ЛЭП 10 КВ ф.318-05 от ПС-318"
-  - Охранная зона объекта электросетевого хозяйства - ВЛ-0,4 кВ; Л-1 от ТП-1006 п.Глубокое
-  - Граница территориальной зоны ТЖ-1