

Утверждена

(наименование документа об утверждении, включая

наименования органов государственной власти или

органов местного самоуправления, принявших решение об утверждении схемы или подписавших соглашение о перераспределении земельных участков)

от _____ № _____

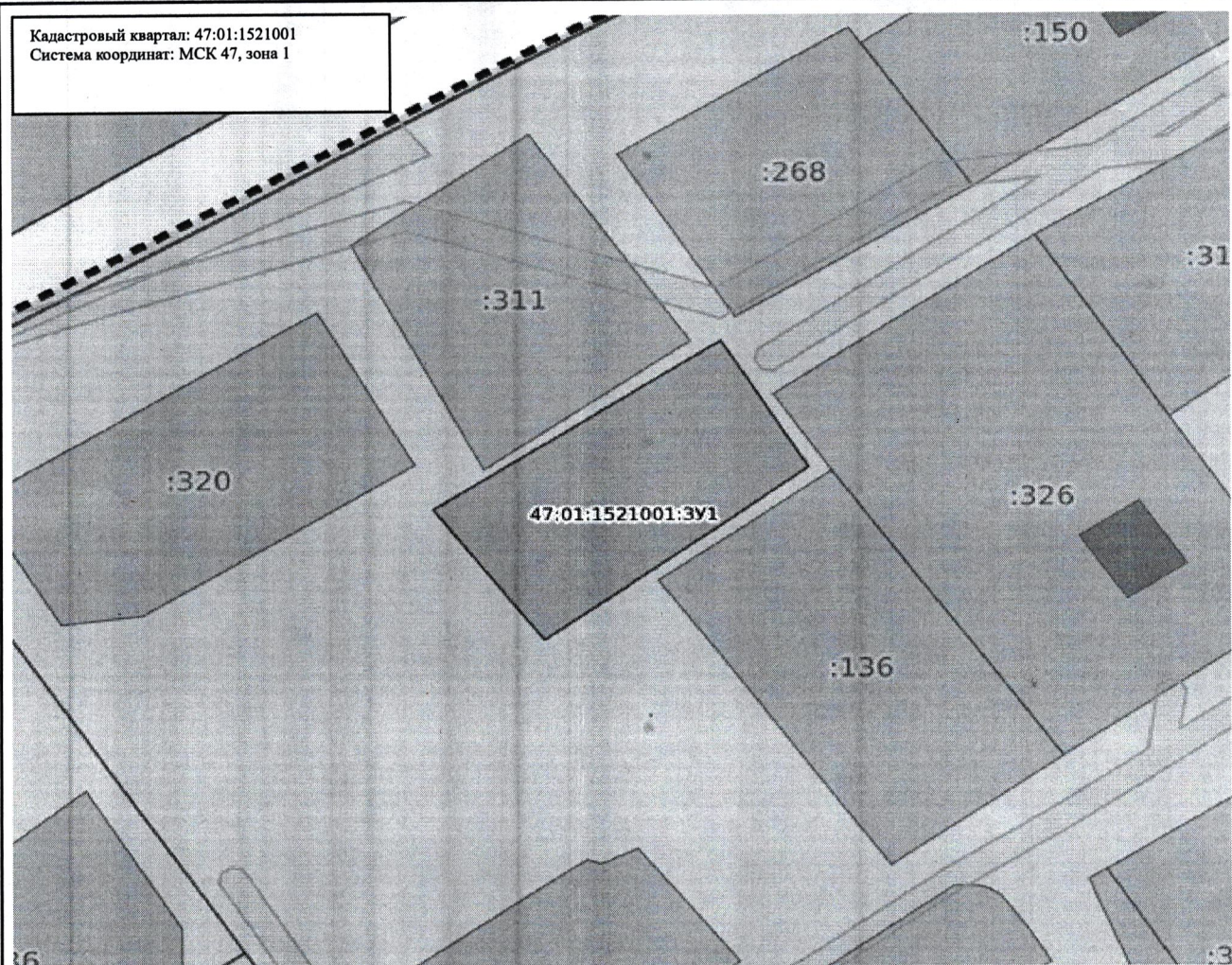
Схема расположения земельного участка или земельных участков на кадастровом плане территории

Условный номер земельного участка: 47:01:1521001:3У1		
Площадь земельного участка: 1166 кв.м.		
Обозначение характерных точек границ	Координаты, м	
	X	Y
1	2	3
1	496641.70	1323591.87
2	496661.40	1323579.16
3	496633.91	1323539.51
4	496613.35	1323555.50

Учесть
разворотную
площадь
15x15 м
ДШИ

























РЕШЕНИЕ
ПРОВЕРЕНО
2012 Г.
СПЕЦИАЛИСТ ОТДЕЛА ОАИГ
КУМИГ
№ - 1, 2. 14 мес
Подпись

Кадастровый квартал: 47:01:1521001
 Система координат: МСК 47, зона 1



Масштаб: 1:900

Условные обозначения:

- | | | | |
|---|---|---|--|
|  | Государственная граница Российской Федерации |  | Территория опережающего развития |
|  | Границы между субъектами Российской Федерации |  | Зоны территориального развития Российской Федерации |
|  | Границы муниципальных образований |  | Игровая зона |
|  | Границы населенных пунктов |  | Лесничество |
|  | Кадастровые кварталы |  | Утвержденный проект межевания территории |
|  | Сооружения |  | Границы территории, в отношении которой устанавливается публичный сервитут |
|  | Объекты незавершенного строительства |  | Байкальская природная территория и ее экологические зоны |
|  | Здания |  | Территория, в отношении которой принято решение о резервировании земель для государственных и муниципальных нужд |
|  | Земельные участки |  | Образуемые ЗУ |
|  | Зоны с особыми условиями использования территории | | |
|  | Территориальная зона | | |
|  | Территория объекта культурного наследия | | |
|  | Особо охраняемая природная территория | | |
|  | Особая экономическая зона | | |
|  | Охотничьи угодья | | |