

Утверждена

(наименование документа об утверждении, включая

наименования органов государственной власти или

органов местного самоуправления, принявших решение об утверждении схемы или подписавших соглашение о перераспределении земельных участков)

от \_\_\_\_\_ № \_\_\_\_\_

Схема расположения земельного участка или земельных участков на кадастровом плане территории

Условный номер земельного участка: 47:01:1516001:ЗУ1		
Площадь земельного участка: 1615 кв.м.		
Обозначение характерных точек границ	Координаты, м	
	X	Y
1	2	3
1	502729.16	1347319.93
2	502714.03	1347297.23
3	502752.12	1347270.12
4	502787.89	1347277.72

ПРОВЕРЕНО:

2023 г.

СПЕЦИАЛИСТ ОТДЕЛА ОАИГ

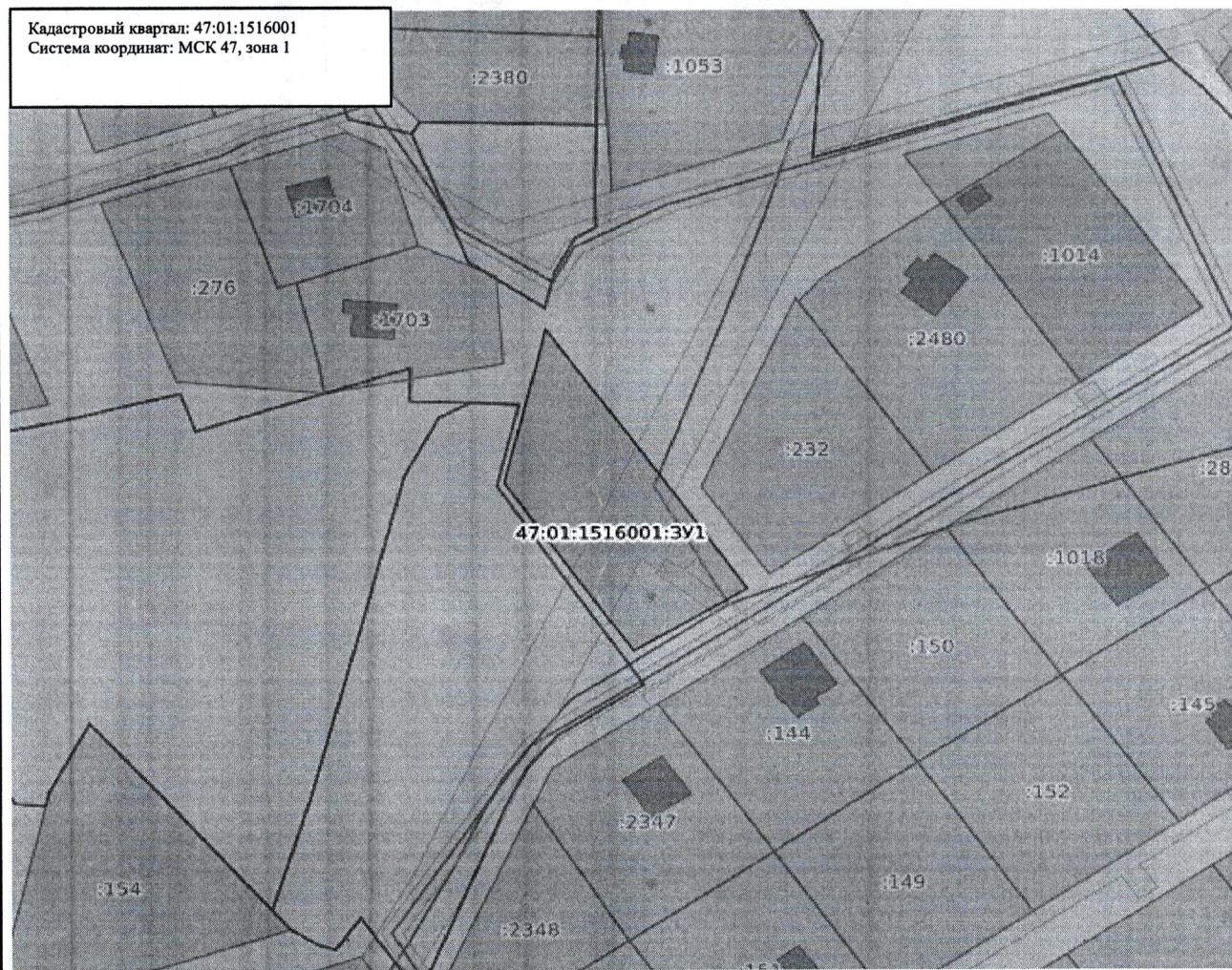
КУМИГ

№-1, 2.1 "Генерация"

И.И.Иванов

























с учетом чертёж ЧАС от 01.03.2023  
ЗУ с №: 1703. Иванова

Кадастровый квартал: 47:01:1516001  
Система координат: МСК 47, зона 1



Масштаб: 1:2500

Условные обозначения:

- |   |   |   |  |
|---|---|---|--|
|  | Государственная граница Российской Федерации      |  | Территория опережающего развития   |
|  | Границы между субъектами Российской Федерации     |  | Зоны территориального развития Российской Федерации  |
|  | Границы муниципальных образований                 |  | Игровая зона   |
|  | Границы населённых пунктов                        |  | Лесничество  |
|  | Кадастровые кварталы                              |  | Утвержденный проект межевания территории   |
|  | Сооружения  |  | Границы территории, в отношении которой устанавливается публичный сервитут                                       |
|  | Объекты незавершенного строительства              |  | Байкальская природная территория и ее экологические зоны   |
|  | Здания  |  | Территория, в отношении которой принято решение о резервировании земель для государственных и муниципальных нужд |
|  | Земельные участки                                 |  | Образуемые ЗУ  |
|  | Зоны с особыми условиями использования территории |   |  |
|  | Территориальная зона                              |   |  |
|  | Территория объекта культурного наследия           |   |  |
|  | Особо охраняемая природная территория             |   |  |
|  | Особая экономическая зона                         |   |  |
|  | Охотничьи угодья                                  |   |  |