

Утверждена

(наименование документа об утверждении, включая

наименования органов государственной власти или

органов местного самоуправления, принявших решение об утверждении схемы или подписавших соглашение о перераспределении земельных участков)

от _____ № _____

Схема расположения земельного участка или земельных участков
на кадастровом плане территории

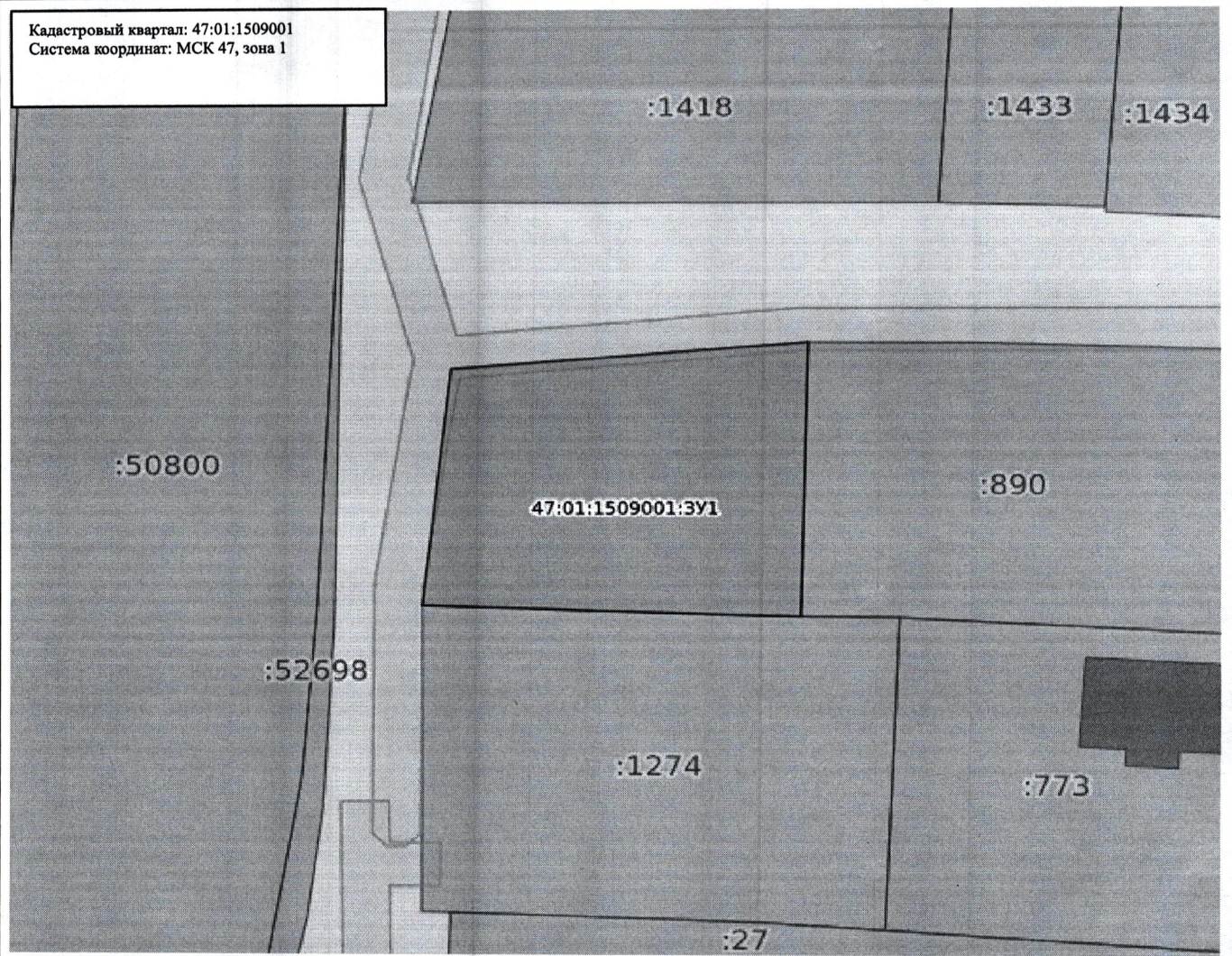
Условный номер земельного участка: 47:01:1509001:ЗУ1

Площадь земельного участка: 723 кв.м.

Обозначение характерных точек границ	Координаты, м	
	X	Y
1	2	3
1	504238.06	1334728.46
2	504238.32	1334697.27
3	504260.55	1334699.14
4	504263.72	1334728.49

























Решение комиссии
г. Ижевск
М-1
КУМНГ 2020
СПЕЦИАЛИСТ ОТДЕЛА ИС
И ГРАДОСТРОИТЕЛЬСТВА
Алиш 2.1.9.11 ИИС

Кадастровый квартал: 47:01:1509001
Система координат: МСК 47, зона 1



Масштаб: 1:600

Условные обозначения:

- | | | | |
|---|---|---|--|
|  | Государственная граница Российской Федерации |  | Территория опережающего развития |
|  | Границы между субъектами Российской Федерации |  | Зоны территориального развития Российской Федерации |
|  | Границы муниципальных образований |  | Игровая зона |
|  | Границы населённых пунктов |  | Лесничество |
|  | Кадастровые кварталы |  | Утвержденный проект межевания территории |
|  | Сооружения |  | Границы территории, в отношении которой устанавливается публичный сервитут |
|  | Объекты незавершенного строительства |  | Байкальская природная территория и ее экологические зоны |
|  | Здания |  | Территория, в отношении которой принято решение о резервировании земель для государственных и муниципальных нужд |
|  | Земельные участки |  | Образуемые ЗУ |
|  | Зоны с особыми условиями использования территории | | |
|  | Территориальная зона | | |
|  | Территория объекта культурного наследия | | |
|  | Особо охраняемая природная территория | | |
|  | Особая экономическая зона | | |
|  | Охотничьи угодья | | |