

Утверждена

(наименование документа об утверждении, включая

наименования органов государственной власти или

органов местного самоуправления, принявших решение об утверждении схемы или подписавших соглашение о перераспределении земельных участков)

от _____ № _____

Схема расположения земельного участка или земельных участков на кадастровом плане территории

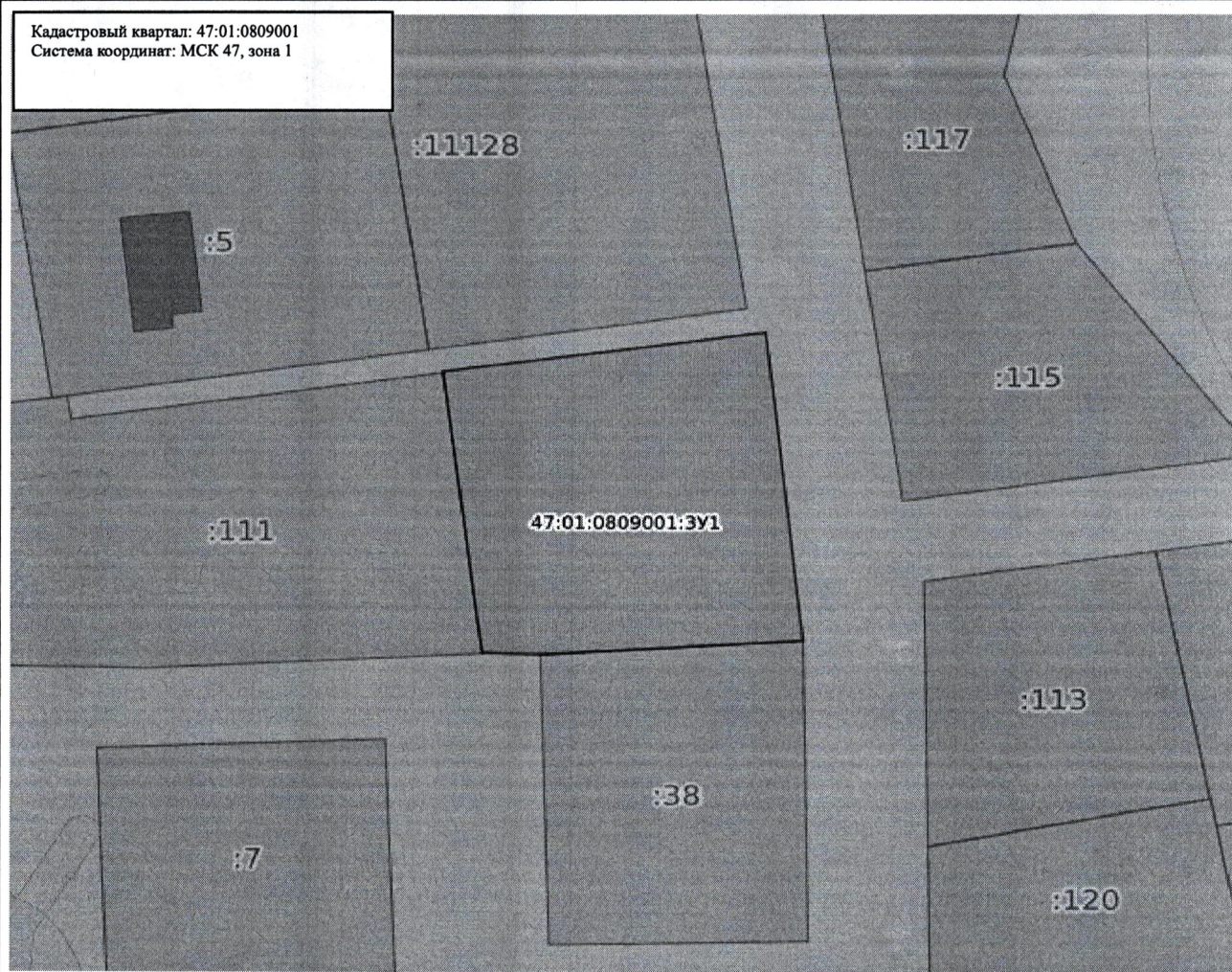
| Условный номер земельного участка: 47:01:0809001:3У1 | | |
|--|---------------|------------|
| Площадь земельного участка: 1869 кв.м. | | |
| Обозначение характерных точек границ | Координаты, м | |
| | X | Y |
| 1 | 2 | 3 |
| 1 | 554382.98 | 1336171.62 |
| 2 | 554380.03 | 1336137.39 |
| 3 | 554380.09 | 1336129.71 |
| 4 | 554421.47 | 1336123.57 |
| 5 | 554421.47 | 1336123.52 |
| 6 | 554421.64 | 1336123.50 |
| 7 | 554428.53 | 1336165.50 |

Земельный участок
с кадастровым номером
47:01:0809001:3У1

Там. 1 КУМНГ 2023 г
СНБМАЖЕСТ ОТДЕЛА ИС
ИЗВЕЩЕНИЕ
О ПЕРЕРАСПРЕДЕЛЕНИИ
ЗЕМЕЛЬНЫХ УЧАСТКОВ

























2.1-9/1 УМС

Кадастровый квартал: 47:01:0809001
Система координат: МСК 47, зона 1



Масштаб: 1:800

Условные обозначения:

- | | | | |
|---|---|---|--|
|  | Государственная граница Российской Федерации |  | Территория опережающего развития |
|  | Границы между субъектами Российской Федерации |  | Зоны территориального развития Российской Федерации |
|  | Границы муниципальных образований |  | Игровая зона |
|  | Границы населённых пунктов |  | Лесничество |
|  | Кадастровые кварталы |  | Утвержденный проект межевания территории |
|  | Сооружения |  | Границы территории, в отношении которой устанавливается публичный сервитут |
|  | Объекты незавершенного строительства |  | Байкальская природная территория и ее экологические зоны |
|  | Здания |  | Территория, в отношении которой принято решение о резервировании земель для государственных и муниципальных нужд |
|  | Земельные участки |  | Образуемые ЗУ |
|  | Зоны с особыми условиями использования территории | | |
|  | Территориальная зона | | |
|  | Территория объекта культурного наследия | | |
|  | Особо охраняемая природная территория | | |
|  | Особая экономическая зона | | |
|  | Охотничья угодья | | |