

Утверждена

(наименование документа об утверждении, включая

наименования органов государственной власти или

органов местного самоуправления, принявших
решение об утверждении схемы или подписавших
соглашение о перераспределении земельных участков)

от _____ № _____

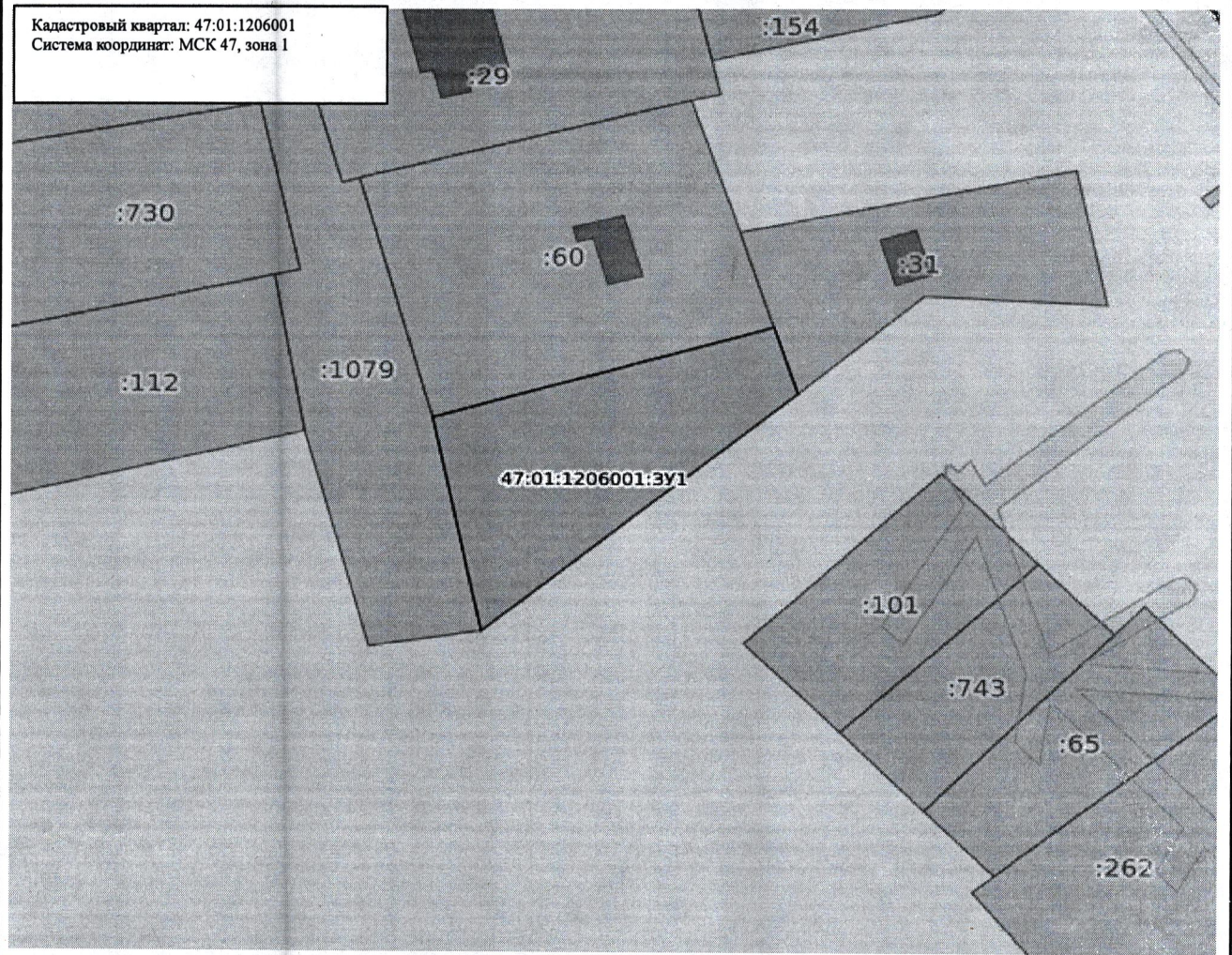
Схема
расположения земельного участка или земельных участков на кадастровом плане
территории

Условный номер земельного участка: 47:01:1206001:3У1		
Площадь земельного участка: 1512 кв.м.		
Обозначение характерных точек границ	Координаты, м	
	X	Y
1	2	3
1	509226.65	1290067.50
2	509243.86	1290121.94
3	509231.69	1290125.96
4	509188.16	1290075.85

КУНИТ 2023 Г
СПЕЦИАЛИСТ ОТДЕЛА ИС
И ГРАДОСТРОИТЕЛЬСТВУ

























ИИС-1 (актс)
[Подписи]

Кадастровый квартал: 47:01:1206001
Система координат: МСК 47, зона 1



Масштаб: 1:1000

Условные обозначения:

- | | | | |
|---|---|---|--|
|  | Государственная граница Российской Федерации |  | Территория опережающего развития |
|  | Границы между субъектами Российской Федерации |  | Зоны территориального развития Российской Федерации |
|  | Границы муниципальных образований |  | Игровая зона |
|  | Границы населенных пунктов |  | Лесничество |
|  | Кадастровые кварталы |  | Утвержденный проект межевания территории |
|  | Сооружения |  | Границы территории, в отношении которой устанавливается публичный сервитут |
|  | Объекты незавершенного строительства |  | Байкальская природная территория и ее экологические зоны |
|  | Здания |  | Территория, в отношении которой принято решение о резервировании земель для государственных и муниципальных нужд |
|  | Земельные участки |  | Образуемые ЗУ |
|  | Зоны с особыми условиями использования территории | | |
|  | Территориальная зона | | |
|  | Территория объекта культурного наследия | | |
|  | Особо охраняемая природная территория | | |
|  | Особая экономическая зона | | |
|  | Охотничьи угодья | | |