

Утверждена

(наименование документа об утверждении, включая наименования органов государственной власти или органов местного самоуправления, принявших решение об утверждении схемы или подписавших соглашение о перераспределении земельных участков)

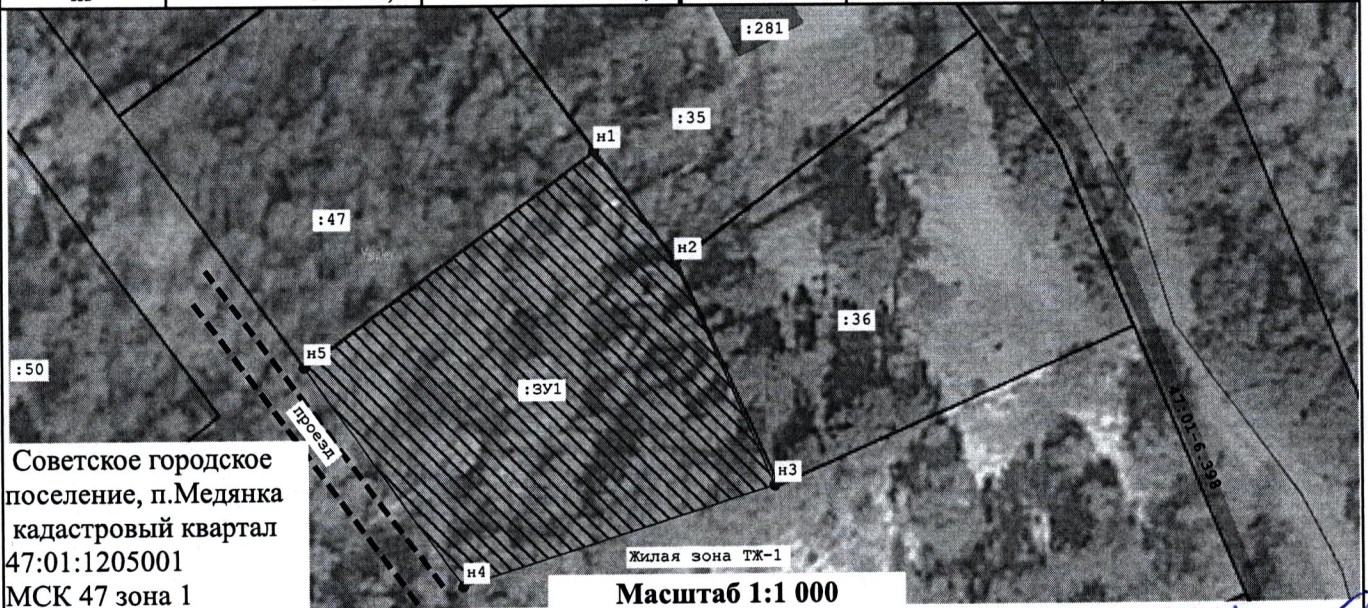
от _____ № _____

Схема расположения земельного участка или земельных участков на кадастровом плане территории

Система координат: МСК 47, зона 1	
Условный номер земельного участка	<u>47:01:1205001:3У1</u>
<i>(указывается в случае, если предусматривается образование двух и более земельных участков)</i>	

Площадь земельного участка	<u>1 998</u> м ²
<i>(указывается проектная площадь образуемого земельного участка, вычисленная с использованием федеральной государственной географической информационной системы, обеспечивающей функционирование национальной системы пространственных данных, которой является федеральная государственная географическая информационная система "Единая цифровая платформа "Национальная система пространственных данных" (далее - информационная система), или иных технологических и программных средств с округлением до 1 квадратного метра. Указанное значение площади земельного участка может быть уточнено при проведении кадастровых работ не более чем на десять процентов)</i>	








Обозначение характерных точек границ	Координаты		Обозначение характерных точек границ	Координаты	
	<i>(указываются в случае подготовки схемы расположения земельного участка с использованием информационной системы или иных технологических и программных средств. Значения координат, полученные с использованием указанных технологических и программных средств, указываются с округлением до 0,01 метра)</i>			<i>(указываются в случае подготовки схемы расположения земельного участка с использованием информационной системы или иных технологических и программных средств. Значения координат, полученные с использованием указанных технологических и программных средств, указываются с округлением до 0,01 метра)</i>	
	X	Y		X	Y
н1	508 390,04	1 290 992,57	н4	508 332,64	1 290 974,90
н2	508 375,43	1 291 003,19	н5	508 361,70	1 290 953,71
н3	508 345,75	1 291 016,25	н1	508 390,04	1 290 992,57



Советское городское поселение, п. Медянка
 кадастровый квартал
 47:01:1205001
 МСК 47 зона 1

Масштаб 1:1 000

Условные обозначения:

-  - ЗОП (проход, проезд, улица)
-  - образуемый земельный участок
-  - 47:01-6.398 Охранная зона объекта электросетевого хозяйства "Охранная зона ВЛ-0,4 кВ от КТП-41"
-  - Жилая зона ТЖ-1
-  - Земельный участок с кадастровым номером 47:01:1205001:35
-  - ОКС с кадастровым номером 47:01:1205001:281
-  - Характерная точка границы земельного участка, сведения о которой отсутствуют в ЕГРН, новая характерная точка

Том 1
 СПЕЦИАЛЬНАЯ КОМПЬЮТЕРНАЯ КОМПЛЕКТОВАНИЕ
 ГРАДОСТРОИТЕЛЬСТВА
 Д.П. Гур...
 [Handwritten signatures and stamps]