

Утверждена

(наименование документа об утверждении, включая

наименования органов государственной власти или

органов местного самоуправления, принявших решение об утверждении схемы или подписавших соглашение о перераспределении земельных участков)

от _____ № _____

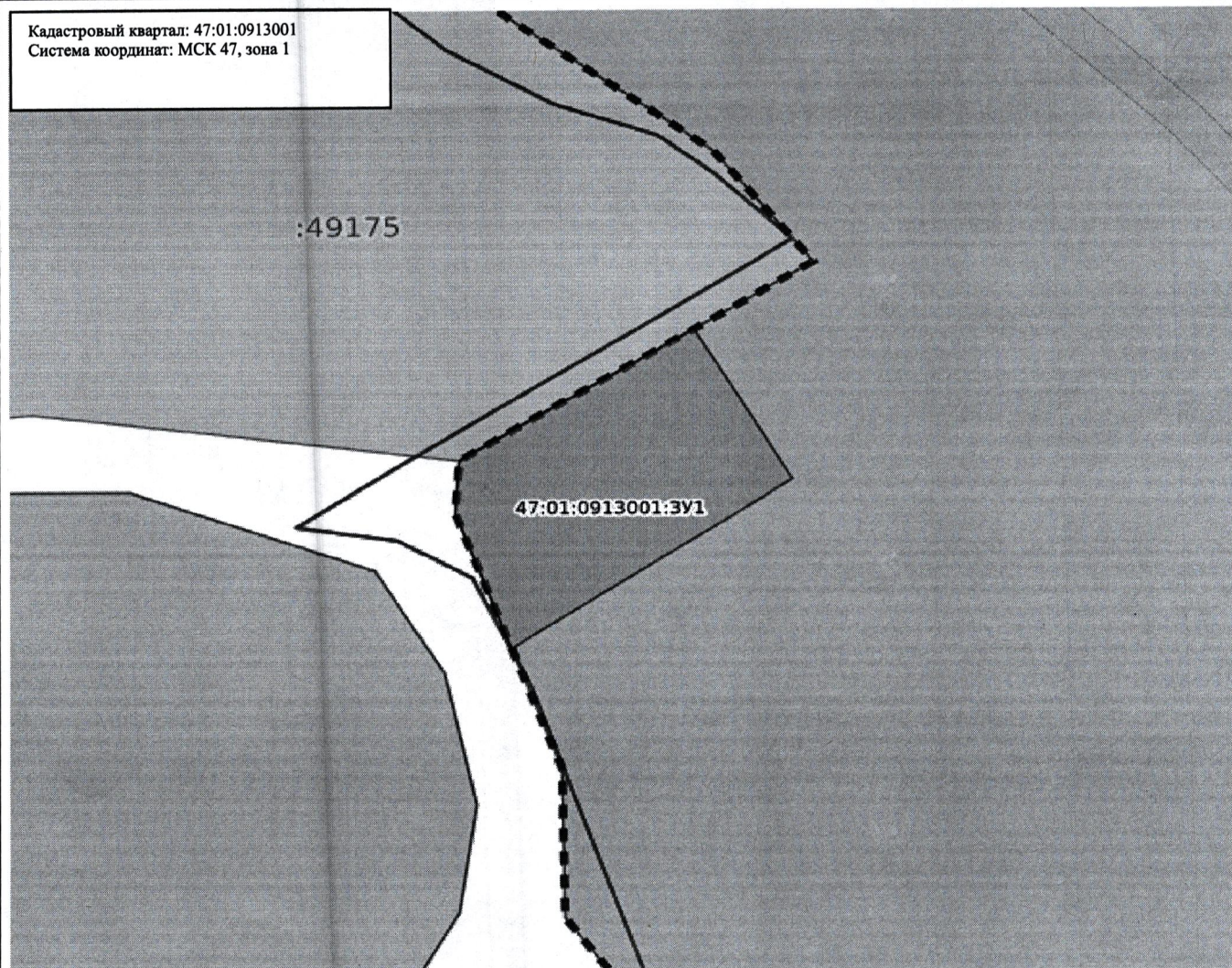
Схема расположения земельного участка или земельных участков
на кадастровом плане территории

Условный номер земельного участка: 47:01:0913001:ЗУ1		
Площадь земельного участка: 789 кв.м.		
Обозначение характерных точек границ	Координаты, м	
	X	Y
1	2	3
1	545351.32	1301776.57
2	545368.36	1301802.29
3	545349.57	1301813.55
4	545327.94	1301782.71
5	545344.76	1301776.23

Синица
Кумег
ПРОВЕРЕНО: *Т.М.1*
2023 г.
СПЕЦИАЛИСТ ОТДЕЛА САИГ
КУМЕГ

























2.1-г.м. И.М.С. Ш.В.
Синица

Кадастровый квартал: 47:01:0913001
Система координат: МСК 47, зона 1



Масштаб: 1:700

Условные обозначения:

- | | | | |
|--|---|---|--|
|  | Государственная граница Российской Федерации |  | Территория опережающего развития |
|  | Границы между субъектами Российской Федерации |  | Зоны территориального развития Российской Федерации |
|  | Границы муниципальных образований |  | Игровая зона |
|  | Границы населённых пунктов |  | Лесничество |
|  | Кадастровые кварталы |  | Утвержденный проект межевания территории |
|  | Сооружения |  | Границы территории, в отношении которой устанавливается публичный сервитут |
|  | Объекты незавершенного строительства |  | Байкальская природная территория и ее экологические зоны |
|  | Здания |  | Территория, в отношении которой принято решение о резервировании земель для государственных и муниципальных нужд |
|  | Земельные участки |  | Образуемые ЗУ |
|  | Зоны с особыми условиями использования территории | | |
|  | Территориальная зона | | |
|  | Территория объекта культурного наследия | | |
|  | Особо охраняемая природная территория | | |
|  | Особая экономическая зона | | |
|  | Охотничьи угодья | | |