

Утверждена

(наименование документа об утверждении, включая

наименования органов государственной власти или

органов местного самоуправления, принявших решение об утверждении схемы или подписавших соглашение о перераспределении земельных участков)

от \_\_\_\_\_ № \_\_\_\_\_

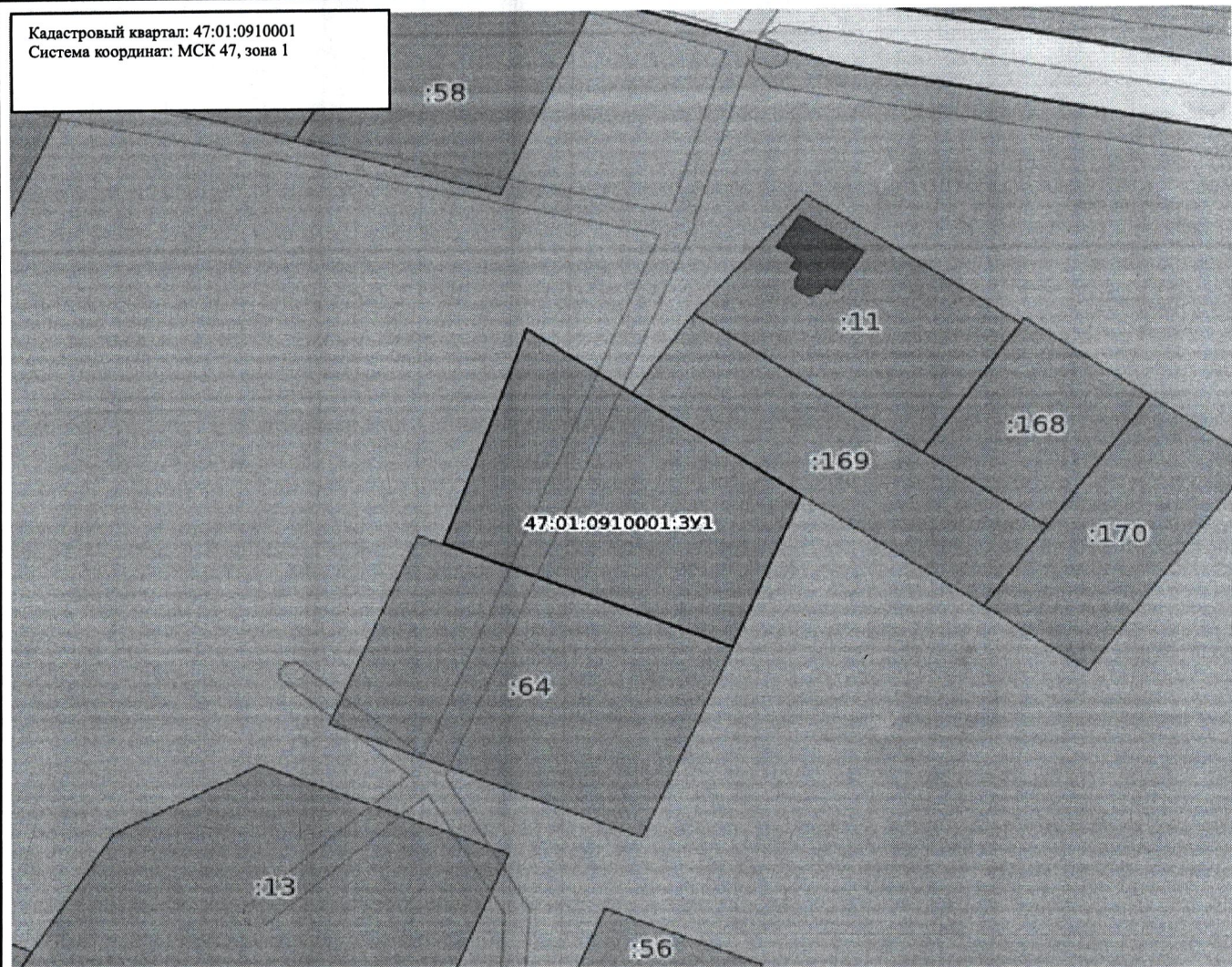
Схема расположения земельного участка или земельных участков на кадастровом плане территории

Условный номер земельного участка: 47:01:0910001:3У1		
Площадь земельного участка: 1795 кв.м.		
Обозначение характерных точек границ	Координаты, м	
	X	Y
1	2	3
1	548018.01	1306648.31
2	548045.76	1306658.92
3	548075.43	1306614.76
4	548036.23	1306601.97

*с учётом  
ширины  
вкраевых  
полос  
СШШ*

























*земли населенных  
пунктов*  
Т.М.1 КУННГ 2020 Г  
СПЕЦИАЛИСТ ОТДЕЛА ПО  
АРХИТЕКТУРЕ  
И ГРАДОСТРОИТЕЛЬСТВУ  
*Л.Л. Гур 117X*

Кадастровый квартал: 47:01:0910001  
Система координат: МСК 47, зона 1



Масштаб: 1:1000

Условные обозначения:

- |  |   |   |  |
|--|---|---|--|
|  | Государственная граница Российской Федерации      |  | Территория опережающего развития   |
|  | Границы между субъектами Российской Федерации     |  | Зоны территориального развития Российской Федерации  |
|  | Границы муниципальных образований                 |  | Игровая зона   |
|  | Границы населённых пунктов                        |  | Лесничество  |
|  | Кадастровые кварталы                              |  | Утвержденный проект межевания территории   |
|  | Сооружения  |  | Границы территории, в отношении которой устанавливается публичный сервитут                                       |
|  | Объекты незавершенного строительства              |  | Байкальская природная территория и ее экологические зоны   |
|  | Здания  |  | Территория, в отношении которой принято решение о резервировании земель для государственных и муниципальных нужд |
|  | Земельные участки                                 |  | Образуемые ЗУ  |
|  | Зоны с особыми условиями использования территории |   |  |
|  | Территориальная зона                              |   |  |
|  | Территория объекта культурного наследия           |   |  |
|  | Особо охраняемая природная территория             |   |  |
|  | Особая экономическая зона                         |   |  |
|  | Охотничьи угодья                                  |   |  |