

Утверждена


(наименование документа об утверждении, включая наименования органов государственной власти или органов местного самоуправления, принявших решение об утверждении схемы или подписавших соглашение о перераспределении земельных участков)

от \_\_\_\_\_ № \_\_\_\_\_

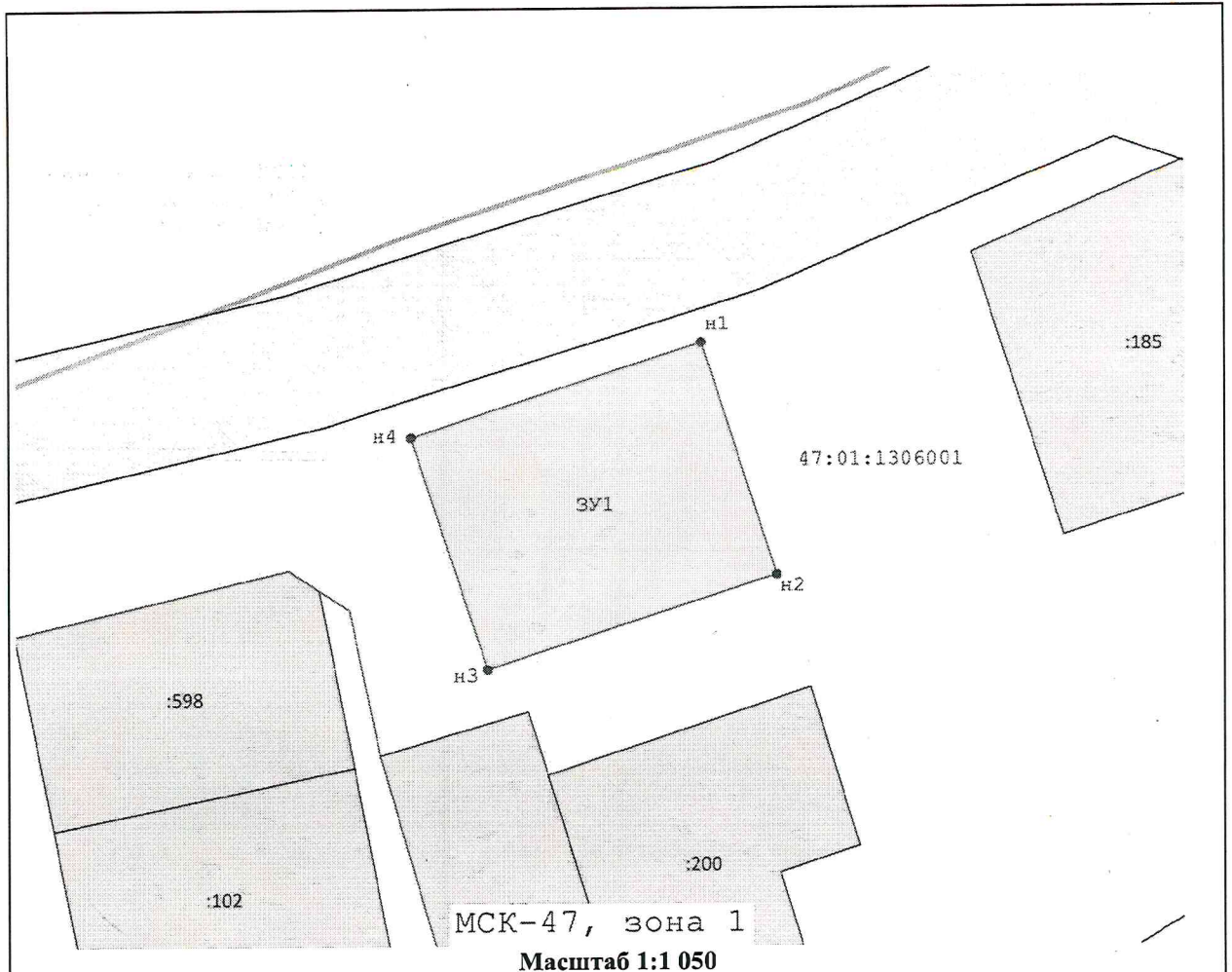
**Схема расположения земельного участка или земельных участков на кадастровом плане территории**

Система координат: МСК-47, зона 1						
Условный номер земельного участка _____ <i>(указывается в случае, если предусматривается образование двух и более земельных участков)</i>						
Площадь земельного участка _____ $M^2$ <i>(указывается проектная площадь образуемого земельного участка, вычисленная с использованием технологических и программных средств, в том числе размещенных на официальном сайте федерального органа исполнительной власти, уполномоченного Правительством Российской Федерации на осуществление государственного кадастрового учета, государственной регистрации прав, ведение Единого государственного реестра недвижимости и предоставление сведений, содержащихся в Едином государственном реестре недвижимости, в информационно-телекоммуникационной сети "Интернет" (далее - официальный сайт), с округлением до 1 квадратного метра. Указанное значение площади земельного участка может быть уточнено при проведении кадастровых работ не более чем на десять процентов)</i>						
Обозначение характерных точек границ	Координаты <i>(указываются в случае подготовки схемы расположения земельного участка с использованием технологических и программных средств, в том числе размещенных на официальном сайте. Значения координат, полученные с использованием указанных технологических и программных средств, указываются с округлением до 0,01 метра)</i>			Обозначение характерных точек границ	Координаты <i>(указываются в случае подготовки схемы расположения земельного участка с использованием технологических и программных средств, в том числе размещенных на официальном сайте. Значения координат, полученные с использованием указанных технологических и программных средств, указываются с округлением до 0,01 метра)</i>	
	X	Y	X		Y	
	н1	481 536,96	1 307 003,34		н4	481 522,26
н2	481 500,86	1 307 015,12	н1	481 536,96	1 307 003,34	
н3	481 486,10	1 306 970,17				




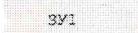






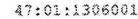
*Земельный участок*  
*2.1-зем.ц.м.с.*  
*ТМ-1*  
*2.1-зем.ц.м.с. 2022 г.*  
*КАДАСТРОВЫЙ ОТДЕЛ ЦОАИТ*  
*КУМИТ*



**Масштаб 1:** \_\_\_\_\_



**Условные обозначения:**

-  - Образующая точка, сведения о которой позволяют однозначно определить ее местоположение
-  - вновь образованная часть границы, сведения о которой достаточны для определения ее местоположения
-  - образуемый земельный участок
-  - обозначение образуемого земельного участка
-  - граница ОКС
-  - земельный участок включенный в ЕГРН
-  - кадастровый номер земельного участка
-  - зона охраны искусственных объектов
-  - граница территориальной зоны
-  - граница кадастрового квартала
-  - номер кадастрового квартала