

Утверждена

(наименование документа об утверждении, включая

наименования органов государственной власти или

органов местного самоуправления, принявших решение об утверждении схемы или подписавших соглашение о перераспределении земельных участков)

от _____ № _____

Схема расположения земельного участка или земельных участков на кадастровом плане территории

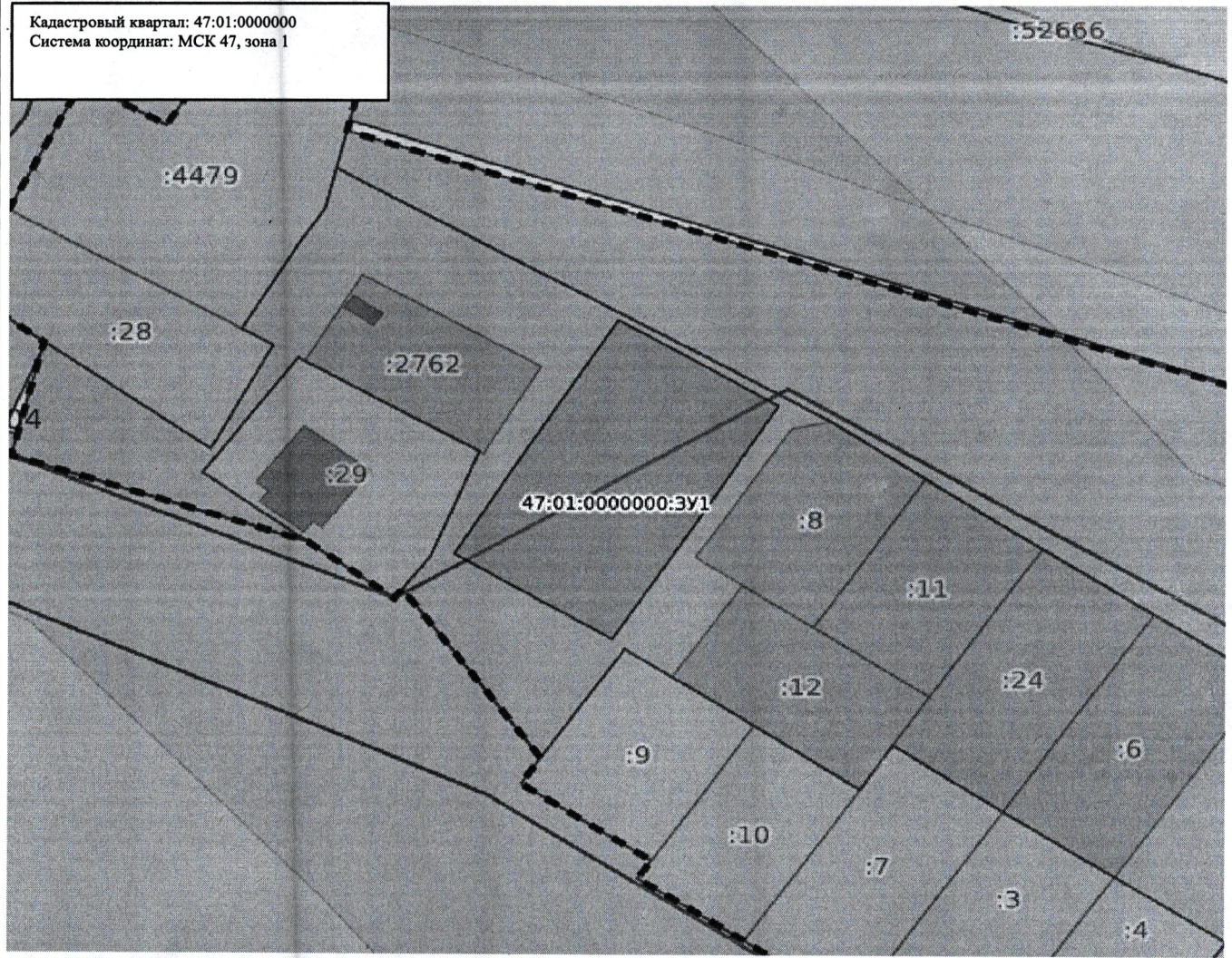
Условный номер земельного участка: 47:01:0000000:ЗУ1		
Площадь земельного участка: 2428 кв.м.		
Обозначение характерных точек границ	Координаты, м	
	X	Y
1	2	3
1	510430.45	1324273.27
2	510411.13	1324306.41
3	510356.44	1324273.68
4	510375.55	1324240.99

С учетом
арх-плана
суд-р
квартала
[Signature]

М-1 КУМНГ 1026 Г
СПЕЦИАЛЬСТ ОТДЕЛА ИО
С. П. - гур ИОМС
[Signature]

























Кадастровый квартал: 47:01:0000000
 Система координат: МСК 47, зона 1

:52666



Масштаб: 1:2500

Условные обозначения:

- | | | | |
|---|---|---|--|
|  | Государственная граница Российской Федерации |  | Территория опережающего развития |
|  | Границы между субъектами Российской Федерации |  | Зоны территориального развития Российской Федерации |
|  | Границы муниципальных образований |  | Игровая зона |
|  | Границы населённых пунктов |  | Лесничество |
|  | Кадастровые кварталы |  | Утвержденный проект межевания территории |
|  | Сооружения |  | Границы территории, в отношении которой устанавливается публичный сервитут |
|  | Объекты незавершенного строительства |  | Байкальская природная территория и ее экологические зоны |
|  | Здания |  | Территория, в отношении которой принято решение о резервировании земель для государственных и муниципальных нужд |
|  | Земельные участки |  | Образуемые ЗУ |
|  | Зоны с особыми условиями использования территории | | |
|  | Территориальная зона | | |
|  | Территория объекта культурного наследия | | |
|  | Особо охраняемая природная территория | | |
|  | Особая экономическая зона | | |
|  | Охотничья угодья | | |